

Factura Pequeño Contribuyente

LUIS FERNANDO, OROXÓN SANDOVAL

Nit Emisor: 12113034

FERNANDO OROXON

35 CALLE 7-32 COLONIA LAS CHARCAS, zona 11, Guatemala,
GUATEMALA

NIT Receptor: 3440958

Nombre Receptor: INSTITUTO GEOGRAFICO NACIONAL, INGENIERO
ALFREDO OBIOLS GOMEZ

Dirección comprador: AVENIDA LAS AMÉRICAS 5-76 ZONA 13, CIUDAD
DE GUATEMALA

NÚMERO DE AUTORIZACIÓN:

11C22811-5F0E-425B-AAFE-4689BCAEAD07

Serie: 11C22811 Número de DTE: 1594770011

Numero Acceso:

Fecha y hora de emisión: 30-jun-2025 09:43:55

Fecha y hora de certificación: 02-jun-2025 09:43:55

Moneda: GTQ

#No	B/S	Cantidad	Descripción	P. Unitario con IVA (Q)	Descuentos (Q)	Otros Descuentos(Q)	Total (Q)	Impuestos
1	Servicio	1	Pago de honorarios por servicios técnicos prestados al Instituto Geográfico Nacional, Ingeniero Alfredo Obiols Gómez del Ministerio de Agricultura, Ganadería y Alimentación, durante el período correspondiente del 01 de junio de 2025 al 30 de junio de 2025, según Contrato Administrativo número 2025-202-1-2-11, Acuerdo Ministerial de Aprobación número RH-029-202-1-2025	10,000.00	0.00	0.00	10,000.00	
TOTALES:					0.00	0.00	10,000.00	


CANCELADO

* No genera derecho a crédito fiscal

Datos del certificador
Superintendencia de Administración Tributaria NIT: 16693949


Razón: que se registra para hacer constar que la factura que precede, Serie: 11C22811 Número de DTE: 1594770011 de fecha 30 de junio de 2025, emitida por Luis Fernando Oroxón Sandoval, ampara el pago por servicios técnicos correspondiente al mes de junio del 2025, según Contrato Administrativo número 2025-202-1-2-11 y Acuerdo Ministerial de Aprobación número RH-029-202-1-2025, Conste. Guatemala, 30 de junio de 2025



f) 
Luis Fernando Oroxón Sandoval
DPI: 1674 569540101


Ing. Agr. Daunno Walther Chew Dávila
Director
Vo.Bo. Instituto Geográfico Nacional -IGN-



(f) 
Firma y sello del Responsable de la
Verificación de los Servicios Contratados
Ing. Oscar Cruz Ramos
Jefe de la División de Geodesia
Instituto Geográfico Nacional

"Contribuyendo por el país que todos queremos"

NIT que Realizó la Consulta: 12113034

 SUPERINTENDENCIA DE ADMINISTRACIÓN TRIBUTARIA	Identificador Documento del Verificador Integrado No: 1748879946939	Fecha de Generación: Jun 2, 2025, 9:59 AM
Detalle de Documentos		
Tipo Documento:	FEL	
Fecha Emisión:	30/06/2025 09:43:55	
Emisor:	12113034	
Agente de Retención:	No es agente de retención.	
Establecimiento:	FERNANDO OROXON	
Receptor:	3440958-INSTITUTO GEOGRAFICO NACIONAL, INGENIERO ALFREDO OBIOLS GOMEZ	
Monto Total:	GTQ GTQ 10000.000000	
No. de Acceso:	0	
Autorización:	11C22811-5F0E-425B-AAFE-4689BCAEAD07	
Serie:	11C22811	
Número del DTE:	1594770011	
Acuse de recibido:	FCID202520250602T09:43:5606:0011C228115F0E425BAAFE4689BCAEAD07	
Fecha de la consulta:	02/06/2025 09:58:55	
Estado:	Activo	
Asociado a una garantía mobiliaria:	No	



SITUACIÓN DEL CONTRIBUYENTE:

NO PRESENTA INCUMPLIMIENTOS



AI 02/06/2025 09:59:19 AM

CONTRIBUYENTE Y/O EMISOR	
NIT	12113034
NOMBRE	LUIS FERNANDO, OROXÓN SANDOVAL
RESUMEN	
TIPO DE INCUMPLIMIENTO	
¡FELICITACIONES! NO PRESENTA INCUMPLIMIENTOS TRIBUTARIOS	
El no presentar incumplimientos, no garantiza que el contribuyente pueda obtener la "Solvencia Fiscal", ya que el proceso de emisión de la misma, considera otras obligaciones no incluidas en el Verificador Integrado.	

Para actualizar tus Datos de RTU, así como verificar el detalle de las declaraciones presentadas puedes hacerlo en Agencia Virtual ingresando Usuario y Contraseña, si aún no tienes tu contraseña, ingresa a <https://portal.sat.gob.gt/portal/> selecciona Agencia Virtual en la opción "Solicitar Usuario", luego preséntate a una Agencia u Oficina Tributaria o llama al Contac Center de la SAT, teléfono 1550.



Verifique la validez de la presente consulta

INFORME MENSUAL DE ACTIVIDADES REALIZADAS

No. Contrato Administrativo		2025-202-1-2-11
No. de Acuerdo Ministerial de Aprobación de contrato		RH-029-202-1-2025
Tipo de Servicios		Técnicos
Nombres y Apellidos de la persona contratista.		Luis Fernando Oroxón Sandoval
Plazo de contratación	Del:02-01-2025	Al:30-06-2025
Período de este Informe:	Del:01-06-2025	Al:30-06-2025
Monto a Pagar: Diez Mil Quetzales exactos.		Q.10,000.00
Prestados en:		Instituto Geográfico Nacional, Ingeniero Alfredo Obiols Gómez

Señora Ministra de Agricultura, Ganadería y Alimentación:

A continuación, se detallan las actividades y avances gestionados durante el período de la contratación:

Descripción de Actividades según TDR	Informe de Actividades Realizadas	Avance	
		Cuantitativo	Cualitativo
1) Servicios técnicos para colaborar en la verificación, corrección y emisión de datos de las libretas de nivelación de la línea de primer orden de la Red de Control Geodésico Vertical, y en la elaboración de hojas electrónicas del abstracto de nivelación	Colaboré con servicios técnicos en la programación de la Línea de 1er, orden "Ciudad", Del BM San Cristóbal. – 1A al BM San Cristóbal –5. Pendiente de monumentar y de nivelar.	100 %	Finalizado.
2) Servicios técnicos para colaborar en la digitalización de abstractos de Líneas de nivelación antiguas que se encuentren en formato análogo.	Colaboré con servicios técnicos en la comprobación de datos del Abstracto de Nivelación de la Línea "M". Del BM M –1 al BM M – 24.y del B – 33A al BM B – 39A,	100%	Finalizado

3) Servicios técnicos para colaborar en los cálculos de Control Horizontal Geodésico	Colaboré con servicios técnicos en el post proceso de los vértices del volcán de Pacaya.	100%	Finalizado
4) Servicios técnicos para colaborar en el mantenimiento del archivo técnico de la División de Geodesia	Colaboré con servicios técnicos en el análisis del post proceso de los vértices del volcán de Pacaya. Y el respectivo resguardo en el archivo técnico	100%	Finalizado
5) Otras actividades relacionadas con el servicio contratado o que le sean asignados por la autoridad superior	Colaboré con servicios técnicos en la elaboración digital de fichas de descripción de 25 BM's de las Líneas de Nivelación de 1er. orden, para cumplir con solicitudes	100%	Finalizado
	Colabore con servicios técnicos en la elaboración de la Guia Técnica para el levantamiento Geodésico de Control Horizontal	100%	Finalizado
	Colaboré con servicios técnicos en la inducción de las actividades de la división de Geodesia a alumnos de la Facultad de Ingeniería de la USAC.	100%	Finalizado
	Colaboré con servicios técnicos en localizar y proporcionar la descripción digital de fichas de 25 BM's de las Líneas de Nivelación de 1er. y 3er orden, para cumplir con varias solicitudes, (Sites, SBA Torres, Spectra Precisión, Sr.Isaias r.,Sr. Nery E..	100%	Finalizado

	Colaboré con servicios técnicos revisando los croquis de los formularios de descripción de cota fija, de la Línea de Nivelación de 3er, orden, "7C", del 7C - 1 al 7C - 5.	100%	Finalizado.
	Revisión del post proceso del levantamiento de control horizontal realizados últimamente. con el DGLAI	100%	Finalizado

El presente informe describe lo actuado por el suscrito en cumplimiento a las actividades desarrolladas durante el período de la contratación, y acorde a los términos de referencia de la misma.

Atentamente,

(f) 

Luis Fernando Oroxón Sandoval
DPI: 1674 56954 0101
Celular: 4143 8223

Se hace constar que las actividades descritas en este informe responden a lo estipulado en el contrato administrativo y sus respectivos términos de referencia, y se encuentran recibidos de conformidad, por lo que autorizo a quien corresponda, para que procedan al trámite de pago de los honorarios correspondientes,



Vo,Bo. 
Ing. Agr. Daunno Walther Chew Dávila
Director
Instituto Geográfico Nacional -IGN-

(f) 
Firma y sello del Responsable de la
Verificación de los Servicios Contratados

Ing. Oscar Cruz Ramos
Jefe de la División de Geodesia
Instituto Geográfico Nacional

INFORME FINAL DE ACTIVIDADES REALIZADAS

No. Contrato Administrativo		2025-202-1-2-11
No. de Acuerdo Ministerial de Aprobación de contrato		RH-029-202-1-2025
Tipo de Servicios		Técnicos
Nombres y Apellidos de la persona contratista.		Luis Fernando Oroxón Sandoval
Plazo de contratación	Del:02-01-2025	Al:30-06-2025
Periodo de este Informe:	Del:02-01-2025	Al:30-06-2025
Monto a Pagar: Cincuenta y nueve mil seis cientos setenta y siete quetzales con cuarenta y dos centavos		Q. 59,677.42
Prestados en:		Instituto Geográfico Nacional, Ingeniero Alfredo Obiols Gómez

Señora Ministra de Agricultura, Ganadería y Alimentación:

A continuación, se detallan las actividades y avances gestionados durante el período de la contratación:

Descripción de Actividades según TDR	Informe de Actividades Realizadas	Avance	
		Cuantitativo	Cualitativo
1) Servicios técnicos para colaborar en la verificación, corrección y emisión de datos de las libretas de nivelación de la línea de primer orden de la Red de Control Geodésico Vertical, y en la elaboración de hojas electrónicas del abstracto de nivelación	Colaboré con servicios técnicos en la revisión del Abstracto de Nivelación de la Línea de 1er, orden "C", Del BM C – 116A al BM C – 83A. Tramo parcial trabajado, en lo que respecta al índice y al esquema del trabajo realizado	100 %	Finalizado
	Colaboré con servicios técnicos en la programación de la Línea de 1er, orden "Ciudad", Del BM Ciudad – 1A al BM Ciudad – 28A. Tramo parcial trabajado, en lo que respecta al índice y al esquema del trabajo a realizar.	100%	Finalizado

	Colaboré con servicios técnicos en la programación de la Línea de 1er, orden "Ciudad", Del BM VH. – 3A al BM V.H – 15. Tramo parcial trabajado, en lo que respecta al índice y al esquema del trabajo que se realizara. (monumentación y Nivelación.	100 %	Finalizado
	Colaboré con servicios técnicos en la programación de la Línea de 1er, orden "Ciudad", Del BM San Cristóbal. – 1A al BM San Cristóbal –5. Y el BM E – 7A Pendiente de monumentar y de nivelar.	100%	Finalizado
2) Servicios técnicos para colaborar en la digitalización de abstractos de Líneas de nivelación antiguas que se encuentren en formato análogo.	Colaboré con servicios técnicos en la digitalización del Abstracto de Nivelación de la Línea "M". Del BM MA – 1 al BM MA – 7, año 1997, los cuales están en el departamento de Santa Rosa.	100%	Finalizado
	Colaboré con servicios técnicos en la digitalización del Abstracto de Nivelación de la Línea "M". Del BM M –6A al BM B – 39A, año 1976, los cuales están en el departamento de Santa Rosa.	100%	Finalizado
	Colaboré con servicios técnicos en la comprobación de datos del Abstracto de Nivelación de la Línea "M". Del BM M –1 al BM M – 24.y del B – 33A al BM B – 39A,.	100%	Finalizado
3) Servicios técnicos para colaborar en los cálculos de Control Horizontal Geodésico	Colaboré con servicios técnicos en la revisión del post proceso del levantamiento geodésico realizado en los diferentes puntos de país.	100%	Finalizado

	Colaboré con servicios técnicos en el etiquetado de los informes del post proceso del levantamiento geodésico realizado en los diferentes puntos de país, durante el año pasado.	100%	Finalizado
	Colaboré con servicios técnicos en el etiquetado de los informes del post proceso del levantamiento geodésico realizado en el Frutal.	100%	Finalizado
	Colaboré con servicios técnicos en realización de una fase del post proceso del levantamiento geodésico realizado en la frontera Guatemala-Honduras	100%	Finalizado
	Colaboré con servicios técnicos en realización de del post proceso del levantamiento geodésico realizado en la El Frutal, Villa Nueva	100%	Finalizado
	Colaboré con servicios técnicos en el post proceso de tres vértices del volcán de Pacaya.	100%	Finalizado
4) Servicios técnicos para colaborar en el mantenimiento del archivo técnico de la División de Geodesia	Colaboré con servicios técnicos en la presentación y archivo de los resultados de los trabajos geodésicos llevados a cabo por personal del IGN	100%	Finalizado
	Colaboré con servicios técnicos en la revisión del archivo de los resultados de los puntos geodésicos (Base y Rover) p/practica de campo. Capacitación interna,	100%	Finalizado
	Colaboré con servicios técnicos en la revisión del archivo de los resultados de los puntos geodésicos geo posicionados en la frontera Honduras-	100%	Finalizado

	Guatemala y su ploteo en el ortofoto respectivo.		
	Colaboré con servicios técnicos en la revisión del archivo de los resultados del levantamiento en el Frutal, Villa Nueva.	100%	Finalizado
	Colaboré con servicios técnicos en el análisis del post proceso de los vértices del volcán de Pacaya. Y el respectivo resguardo en el archivo técnico	100%	Finalizado
5) Otras actividades relacionadas con el servicio contratado o que le sean asignados por la autoridad superior	Colaboré con servicios técnicos en la elaboración digital de fichas de descripción de 40 BM's de las Líneas de Nivelación de 1er. y 3er. orden, para cumplir con solicitudes	100%	Finalizado
	Colabore con servicios técnicos en el mantenimiento de las actividades de la división cubriendo la ausencia del jefe de la división, en aspectos técnicos.	100%	Finalizado
	Colaboré con servicios técnicos revisando los croquis de los formularios de descripción de cota fija, de la Línea de Nivelación de 3er. orden, "4C", del 4C - 11 al 4C -27.	100%	Finalizado.
	Colaboré con servicios técnicos en el traslado de coordenadas GTM a geográficas en el sistema de referencia WGS84,	100%	Finalizado
	Colaboré con servicios técnicos en localizar y proporcionar la descripción digital de fichas de 100 BM's de las Líneas de Nivelación de 1er. y 3er. orden, para cumplir con varias solicitudes	100%	Finalizado

	Colaboré con servicios técnicos en la programación de la inducción del sistema de GPS y sistemas de coordenadas.	100%	Finalizado
	Colabore con servicios técnicos en la presentación de los temas: "Sistemas de Coordenadas" "Proyecciones" y "Redes Geodésicas" en el curso de capacitación	100%	Finalizado
	Colaboré con servicios técnicos revisando los croquis de los formularios de descripción de cota fija, de la Línea de Nivelación de 3er, orden, "5C", del 5C - 5 al 5C -10.	100%	Finalizado.
	Colaboré con servicios técnicos revisando los croquis de los formularios de descripción de cota fija, de la Línea de Nivelación de 3er, orden, "7C", del 7C - 1 al 7C -5.	100%	Finalizado.
	Colaboré con servicios técnicos en la programación de los trabajos a realizar la División de Geodesia POA 2025.	100%	Finalizado
	Colabore con la elaboración de la Guía técnica para la ejecución de levantamiento de control horizontal.	100%	Finalizado
	Colaboré con servicios técnicos en la inducción de las actividades de la división de Geodesia a alumnos de la Facultad de Ingeniería de la USAC.	100%	Finalizado
	Colaboré con servicios técnicos en localizar y proporcionar la descripción digital de fichas de 25 BM's de las Líneas de Nivelación de 1er. y 3er orden, para cumplir con varias solicitudes, (Sites, SBA Torres, Spectra Precisión, Sr.Isaias r.,Sr. Nery E..	100%	Finalizado


	Revisión del post proceso del levantamiento de control horizontal realizados últimamente. con el DGLAI	100%	Finalizado
--	--	------	------------

Resultado de la presentación de los servicios

Ingresaron libretas de nivelación para su revisión y calculo, dando el resultado los datos ya compilados para la elaboración de los Abstractos de Nivelación de la línea trabajada.
Ingresaron los archivos de los GPS y las hojas de registro para hacer el post proceso respectivo, los resultados se notifican al Jefe de la División mediante un oficio.
Se recibe el formulario conteniendo la solicitud, BM o Vértice geodésico, se localiza el más cercano y se imprime en el formato oficial, si no está hecho se debe de hacer.

El presente informe describe lo actuado por el suscrito en cumplimiento a las actividades desarrolladas durante el período de la contratación, y acorde a los términos de referencia de la misma.

Atentamente,

(f) 

Luis Fernando Oroxón Sandoval
DPI: 1674 56954 0101
Celular: 4143 8223

Se hace constar que las actividades descritas en este informe responden a lo estipulado en el contrato administrativo y sus respectivos términos de referencia, y se encuentran recibidos de conformidad, por lo que autorizo a quién corresponda, para que procedan al trámite de pago de los honorarios correspondientes,



Vo.Bo.

Ing. Agr. Daunno Walther Chew Dávila
Director
Instituto Geográfico Nacional -IGN-

(f) 
Firma y sello del Responsable de la
Verificación de los Servicios Contratados

Ing. Oscar Cruz Ramos
Jefe de la División de Geodesia
Instituto Geográfico Nacional

